

Bordebure et Gâtacier et Circuit promenade

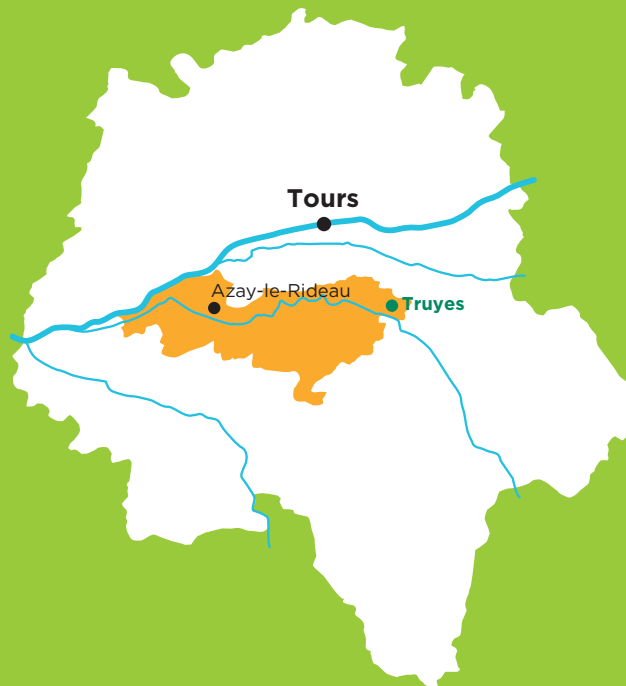
Truyes

Ce circuit vous fera découvrir une partie du patrimoine du village de Truyes et notamment le château de Bel Air, l'Église St Martin et sa source ainsi que le pigeonnier dépendant du château. Votre parcours vous mènera également jusqu'à Courcay où vous pourrez voir La petite couture, Le logis de Châtillon ou encore l'Église St Urbain.

Très dynamique, animé par une vie associative importante, le village de Truyes portait au IX^{ème} siècle le nom de Troii, Trois, Truies et Truys au XII^{ème} siècle. Il possédait une cure et un prieuré qui appartenaient tous deux à l'Abbaye de Cormery.

Son Eglise, placée sous le vocable de Saint-Martin, possède une nef romane du début du XII^{ème} siècle et un clocher à 5 étages du XV^{ème} siècle.

Héritière d'un moulin à papier situé sur la Truyes, la naissance de la cartonnerie Oudin en 1815 marque un tournant décisif dans le développement de la commune.



Retrouvez la collection des circuits de randonnée pédestre de la **Communauté de communes Touraine Vallée de l'Indre** sur :

www.tourainevalléedelindre.fr
6 Place Antoine de Saint-Exupéry, 37250 SORIGNY
02 47 34 29 00



Charte du randonneur

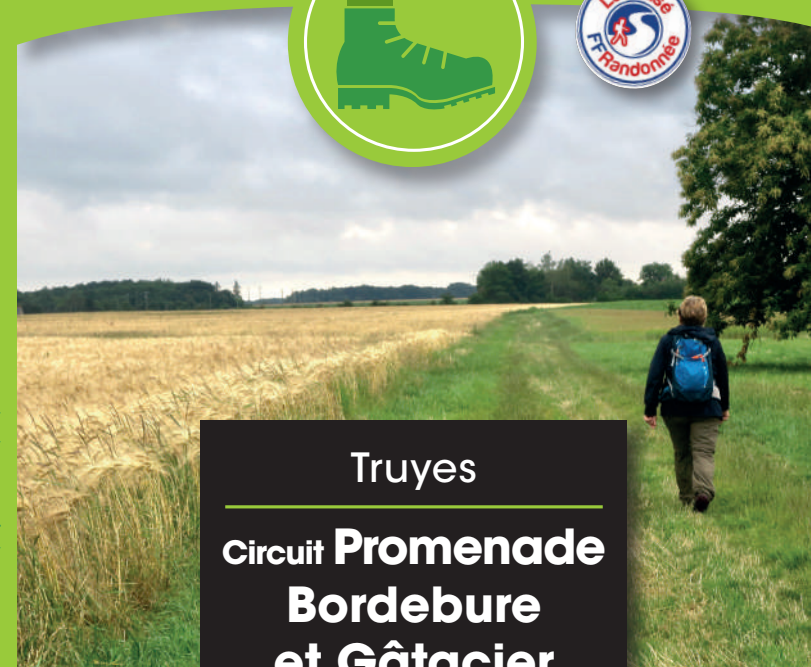
- Respectons les espaces protégés.
- Restons sur les sentiers. Nettoyons nos semelles.
- Refermons les clôtures et les barrières.
- Gardons les chiens en laisse.
- Récupérons nos déchets.
- Partageons les espaces naturels.
- Laissons pousser les fleurs. Soyons discrets.
- Ne faisons pas de feu. Préservons nos sites.
- Privilégions le covoiturage et les transports en commun.

Signalez nous tout problème avec le dispositif : suric@te

Cet équipement est financé par Touraine Vallée de l'Indre et subventionné par le Conseil Départemental dans le cadre du Plan Départemental des itinéraires de Promenade et de Randonnée.

Réalisation : Touraine Vallée de l'Indre - photos : commune de Truyes, CCTVI - crédit carte : IGN SCANEXP / CCTVI-MCADOT - Ne pas jeter sur la voie publique


SENTIER DÉCOUVERTE EN TOURAINE

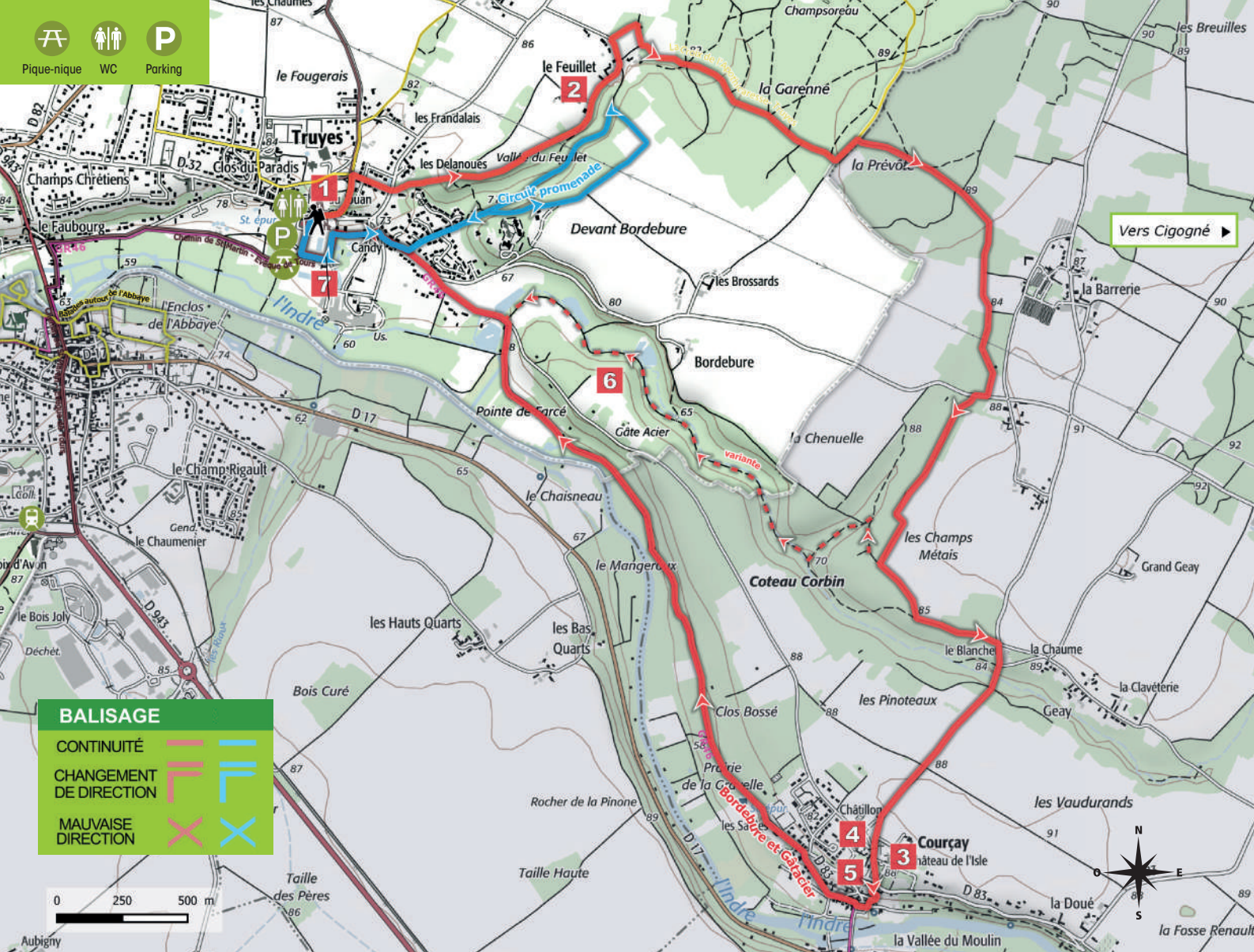


Truyes

Circuit Promenade Bordebure et Gâtacier

3,6 km 45min - niv. moyen
12,8 km - 3h30





Place de la Mairie - Départ du circuit

- 1** **Château de Bel-Air**
 Construit dans les années 1920 par Henri Oudin, fondateur de la cartonnerie, et propriété de la commune depuis 1997, il est doté d'un grand parc avec jardin à la française. Il domine le bourg et accueille de nombreuses activités. Il est situé à proximité de l'Église et de la source de Saint-Martin.
- 2** **Village du Feuillet**
 Joli village construit dans le repli d'un vallon aujourd'hui boisé mais qui au XVII^{ème} et au XIX^{ème} siècles était couvert de cultures en terrasse.
- 3** **La Petite Couture (commune de Courçay)**
 Elle constituait au Moyen-Âge (avec La Grande Couture) un fief relevant du Château de Loches. Le manoir actuel conserve un grand corps de logis et une tour ronde.
- 4** **Logis de Châtillon (commune de Courçay)**
 Du logis seigneurial subsiste un bâtiment du XV^{ème} siècle en briques et pierres.
- 5** **Église Saint-Urbain de Courçay**
 Cette pure église romane date du XII^{ème} siècle. La nef a été surélevée au XV^{ème} siècle. A l'intérieur, on peut observer une grande cuve baptismale romane avec piscine, contemporaine de l'Église. A voir également un christ en croix et une vierge à l'enfant du XIV^{ème} siècle. Son clocher, bien que du même type que ceux d'Esves ou Veigné, est le plus achevé, en pierre, de forme rectangulaire à la base et tronconique à 8 pans jusqu'au sommet.
- 6** **Vallée de Gâtacier**
 On y a trouvé de nombreuses traces d'occupation du néolithique : silex taillé, pendeloques, haches, grattoirs.
- 7** **Église et Source de Saint-Martin**
 Elle est le résultat d'une succession de constructions et reconstructions avec sa nef du XII^{ème} siècle et sa flèche octogonale tout en pierre du XV^{ème} siècle, unique dans la région. Ce clocher est classé au titre des Monuments Historiques depuis 1908.



Découvrez à proximité

- Chapelle St Blaise (Truys)
- Abbaye de Cormery
- Domaines viticoles Noble Joué (Esvres)
- L'Indre à vélo
- Les autres circuits au départ de Truys :
 - La croix de l'Apothicaresse
 - GR 46
 - chemin de l'Evêque de Tours (chemins de St Martin)

Pratique

GPS départ
 N : 47.272778 / E: 0.847444

STATIONNEMENT
 Place de la Mairie

TRANSPORTS EN COMMUN
 Gare de Cormery :
 ligne Tours-Loches

Technique

DISTANCE
 12,8 km
 3,6 km

TEMPS DE MARCHÉ
 3h30 / 45 min

DÉNIVELÉ
 +60 m / +150 m

Informations

Office de Tourisme
Azay-Chinon Val de Loire
 Bureau d'accueil de Montbazou
 Esplanade du Val de l'Indre
 RD910 - 37250 Montbazou
 02 47 26 97 87

Mairie de Truys
 27, rue du clocher
 37320 TRUYES
 02 47 43 40 81