

Sentier Balzacien

Thilouze - Saché Pont-de-Ruan

Entre vallée de l'Indre, bois et belles demeures, le Sentier Balzacien permet de découvrir les lieux parcourus par Balzac qui lui ont inspiré « *Le lys dans la Vallée* » et « *La Pucelle de Thilouze* ».

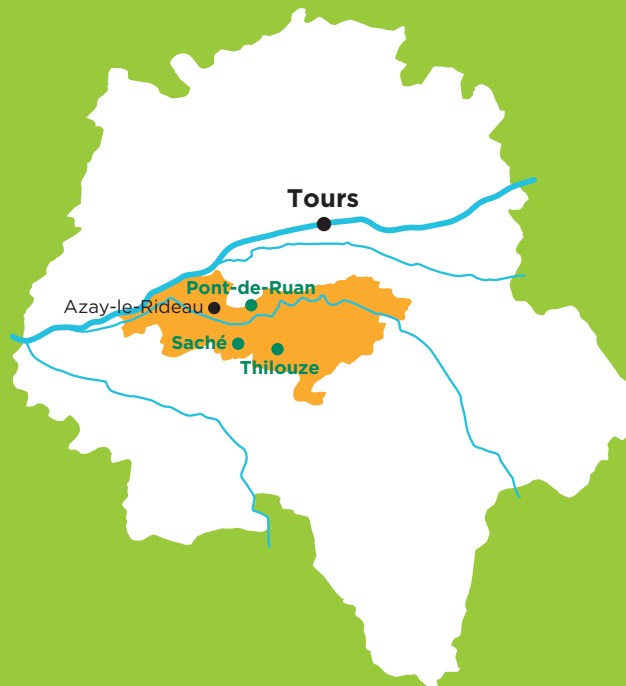

Un sentier, 3 points d'entrée ... !

Que ce soit à partir de Thilouze, Saché ou Pont-de-Ruan, vous pourrez mettre vos pas dans ceux de Balzac et retrouver les lieux et paysages évoqués par le « forçat de plume et d'encre » mais aussi un patrimoine local riche et parfois inattendu.

Tout d'abord, Thilouze où, à pied depuis Saché, Balzac venait faire réparer ses chaussures et qu'il a immortalisée dans *La pucelle de Thilouze*. Puis Saché et le château de Margonne chez qui Balzac trouvait refuge et où il passait des nuits entières à écrire. Enfin Pont-de-Ruan dont les moulins sur l'Indre évoqués dans *Le Lys dans la Vallée*, retiennent toujours l'attention du promeneur.

Sur le parcours, ne manquez pas de découvrir les églises et leurs vitraux, chapelles et lavoirs du passé sans oublier le très contemporain mobile de Calder à Saché.

Enfin, comme nombre d'artistes tombés sous leurs charmes, profitez aussi des paysages et de leur variété : vallée de l'Indre, espaces boisés des coteaux, cultures d'osier...



Retrouvez la collection des circuits de randonnée pédestre de la **Communauté de communes Touraine Vallée de l'Indre** sur :

www.tourainevalleedelindre.fr
6 Place Antoine de Saint-Exupéry, 37250 SORIGNY
02 47 34 29 00



Charte du randonneur

- Respectons les espaces protégés.
- Restons sur les sentiers. Nettoyons nos semelles.
- Refermons les clôtures et les barrières.
- Gardons les chiens en laisse.
- Récupérons nos déchets.
- Partageons les espaces naturels.
- Laissons pousser les fleurs. Soyons discrets.
- Ne faisons pas de feu. Préservons nos sites.
- Privilégions le covoiturage et les transports en commun.

Signalez nous tout problème avec le dispositif : suric@te

Cet équipement est financé par Touraine Vallée de l'Indre et subventionné par le Conseil Départemental dans le cadre du Plan Départemental des itinéraires de Promenade et de Randonnée.

Réalisation : Touraine Vallée de l'Indre - photos : Commune de Thilouze - crédit carte : IGN-SCAMZEXP - CCTV-MICADOT - Ne pas jeter sur la voie publique

SENTIER DÉCOUVERTE EN TOURAINE

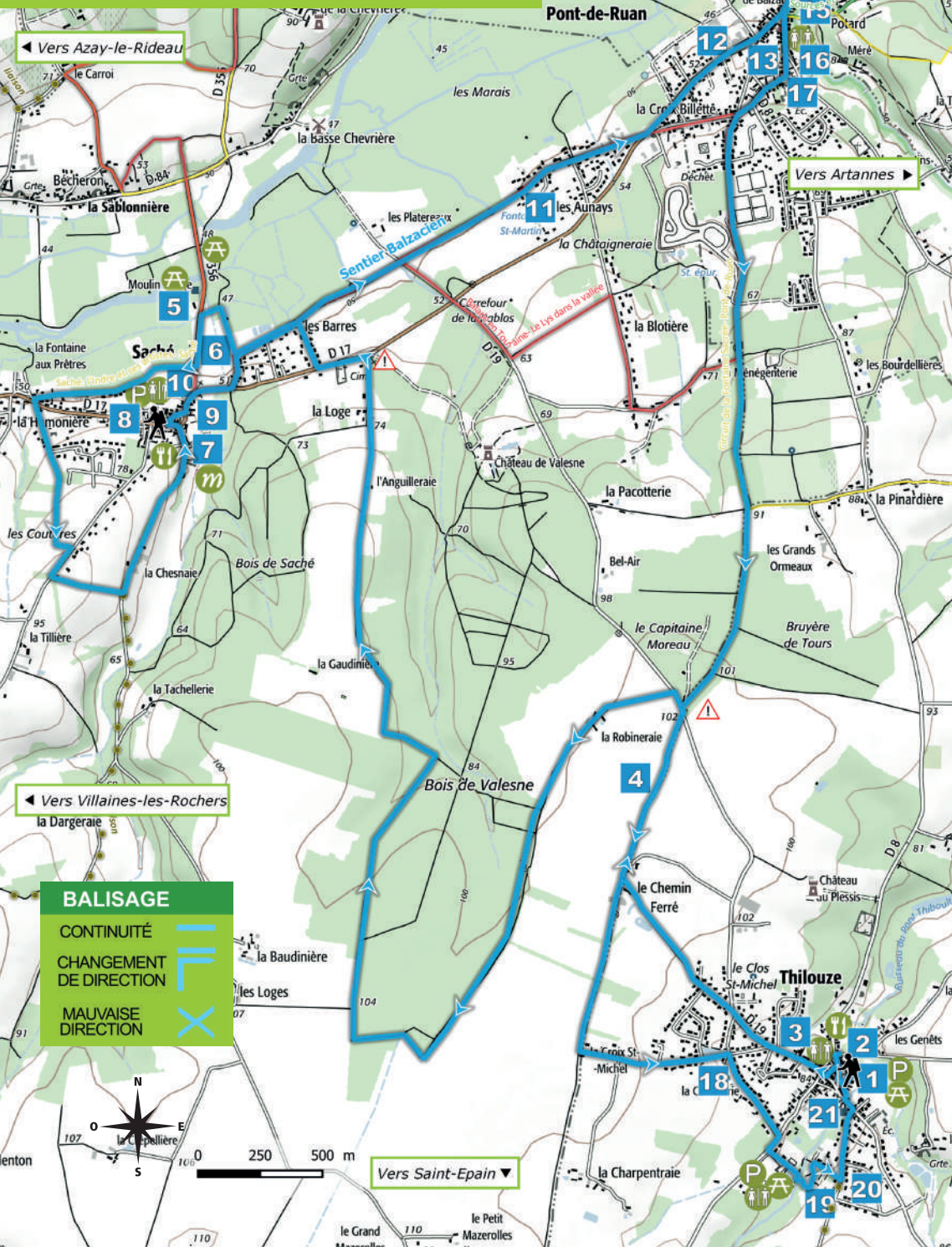



Thilouze - Saché Pont-de-Ruan

Randonnée pédestre
Sentier Balzacien

21,3km - 5h - niv. moyen





BALISAGE

- CONTINUITÉ
- CHANGEMENT DE DIRECTION
- MAUVAISE DIRECTION

Découvrez à proximité

- L'Indre et ses moulins
- Le château d'Azay le Rideau
- Les autres circuits au départ de Thilouze, Saché & Pont-de-Ruan :
 - La fontaine sacrée (Pont-de-Ruan)
 - L'Indre et ses artistes (Saché)
 - Le lys dans la vallée (balade en Touraine)

Pratique

GPS départ
 Thilouze N: 47.223680 / E: 0.580445
 Saché N: 47.246602 / E: 0.543178
 Pont-de-R. N: 47.263779 / E: 0.576376

STATIONNEMENT
 Thilouze: Parking Eglise St-Antoine
 Saché : Place Calder
 Pont-de-Ruan : Aire camping-car

TRANSPORTS EN COMMUN
 car Rémi Ligne I Saché-Tours

Technique

DISTANCE
 21,3 km

TEMPS DE MARCHE
 5h

DÉNIVELÉ
 +257 m

Informations

Office de Tourisme Azay-Chinon Val de Loire
 Bureau d'accueil Azay-le-Rideau
 4, rue du château - 37190
 Azay-Le-Rideau - 02 47 45 44 40

Mairie de Saché - Place Alexander Calder
 37190 SACHÉ - 02 47 26 86 65

Mairie de Pont-de-Ruan
 5, rue Saint-Brice
 37260 PONT-DE-RUAN - 02 47 26 81 30

Mairie de Thilouze
 8, place de la Mairie 37260 THILOUZE
 02 47 26 87 41

- Départ de Thilouze : Espace Saint-Antoine** (derrière Église)
Église Saint-Antoine du Désert : Le clocher, inscrit à l'inventaire des monuments historiques, se compose d'une base datant de 1164 et d'une flèche octogonale en pierre. La nef du XII^{ème} et le chœur ogival carré sont éclairés par 12 vitraux de l'atelier Lobin de Tours (1871-1872). Sur le mur extérieur, 3 cadrans canoniaux sont gravés.
- Lavoir du pont de la Boulogne** : Situé sur le ruisseau du Pont Thibault, il peut évoquer une boîte de laveuse.
- Panneau** proposant des extraits de *La Pucelle de Thilouze* (Balzac).
- Ancienne voie romaine** : Encore visible entre Pont-de-Ruan et Thilouze, elle reliait Tours à Poitiers. Elle porte le nom de Grand Chemin ou Chemin Ferré.
- Lavoir du Moulin rouge** : situé sur le ruisseau des Barres.
- L'Osier** : Il est destiné à la vannerie. Le salix triandra «noir de Villaines» produit par les osierculteurs de Saché est reconnu comme le meilleur du monde.
- Château de Saché-Musée Balzac**
- Place Alexandre Calder (Départ de Saché) et Eglise Saint-Martin de Vertou**
 A Saché, des panneaux explicatifs vous permettent de découvrir plus en détails les éléments de patrimoine du n° 8 à 10
- Séchoir à tabac**
- La Métairie**
- Fontaine Saint-Martin** : Ancienne fontaine de dévotions déjà connue des gaulois, transformée en abreuvoir et en lavoir puis exploitée en cressonnière au XX^{ème} siècle.
- Laiterie de la Cloche d'Or** : L'établissement de « fabrique de produits laitiers » créé en 1898 s'appelle depuis 1923, la Cloche d'Or, réputée pour la qualité de ses fromages.
- Auberge de la Corne d'Or** : Ancien gîte d'étape du XVII^{ème} qui recevait les pèlerins de St-Jacques de Compostelle.
- Les Moulins Lambert (Départ de Pont-de-Ruan)**
 Le Moulin Lambert fut construit en 1285. Le Moulin Gilet a fabriqué de la farine panifiable jusqu'en 1959 et des pains de glace jusqu'en 1972. Le site revit aujourd'hui grâce aux efforts d'une association locale.
- Chapelle Sainte-Apolline (1820)** : C'est la patronne des chirurgiens-dentistes.
- Oratoire hexagonal de la Sainte-Trinité (XV^{ème})** : Chaque pèlerin prie, puis jette son obole au pied du modeste autel.
Fontaine sacrée : Le dimanche de la Sainte-Trinité, les malades y venaient dans l'espoir de guérison surnaturelle.
Lavoir : De 1907, il conserve sa cheminée et sa porte encadrée de briques.
- Église de la Sainte-Trinité** : L'église primitive a été fondée par Saint-Brice en 444 sur les fondations d'une maison romaine. Elle fut reconstruite, à partir du XI^{ème} siècle, après les incursions normandes.
- Croix Saint-Michel** : Croix en fer.
- Loge de vigne** : Déplacée ici en 2004, elle permettait au paysan venu travailler sa vigne de manger et se reposer à l'abri.
- Croix Saint-Charles ou Croix Gibault** : érigée en 1928 pour la Saint-Roch, fête solennelle de l'association Saint-Roch, Société d'assistance mutuelle entre cultivateurs de Thilouze, placée sous le patronage de Saint-Roch (vitrail dans l'église).
- Lavoir public du pont du Bourg** : implanté en 1885 sur le ruisseau du Pont-Thibault, à proximité de la maison du cordonnier Lenay chez qui Balzac venait, à pied depuis Saché, faire réparer ses chaussures.