

# Les Lavandières

## Artannes-sur-Indre

*Ce circuit vallonné offre une variété de paysages entre cultures et zones boisées. Il n'est pas rare de croiser un chevreuil au bord d'un chemin. Dans les prairies humides du bord de l'Indre, on trouve une belle liliacée, la fritillaire pintade (plante rare) ; son bulbe est très vénéneux.*

Nommé **Artana** au VI<sup>ème</sup> siècle par le poète Venance Fortuna, élevé en Baronnie en 1189 par Henri II roi d'Angleterre, il devient en 1281 un lieu de villégiature pour les archevêques de Tours. L'un d'entre eux, Hélié de Bourdeilles, auteur en 1453 d'un rapport qui introduisit le procès de réhabilitation de Jeanne d'Arc, est mort à Artannes.

Artannes est une commune riche de ses châteaux et manoirs. Elle est également dotée de paysages remarquables notamment grâce à l'aménagement des bords de l'Indre propice à des moments de détente et de pêche.



Retrouvez la collection des circuits de randonnée pédestre de **la Communauté de communes Touraine Vallée de l'Indre** sur :

[www.tourainevalléedelindre.fr](http://www.tourainevalléedelindre.fr)  
6 Place Antoine de Saint-Exupéry, 37250 SORIGNY  
02 47 34 29 00



### Charte du randonneur

- Respectons les espaces protégés.
- Restons sur les sentiers. Nettoyons nos semelles.
- Refermons les clôtures et les barrières.
- Gardons les chiens en laisse.
- Récupérons nos déchets.
- Partageons les espaces naturels.
- Laissons pousser les fleurs. Soyons discrets.
- Ne faisons pas de feu. Préservons nos sites.
- Privilégions le covoiturage et les transports en commun.

Signalez nous tout problème avec le dispositif : [suric@t](mailto:suric@t)

Cet équipement est financé par Touraine Vallée de l'Indre et subventionné par le Conseil Départemental dans le cadre du Plan Départemental des itinéraires de Promenade et de Randonnée.

Réalisation : Touraine Vallée de l'Indre - photos : Patrick BOMONT, OT AQUIL, GOLFIER-Aurélien, CCTVI - crédits carte : IGN SCAN25EXP / CCTVI-MCADOT - Ne pas jeter sur la voie publique

## SENTIER DÉCOUVERTE EN TOURAINE




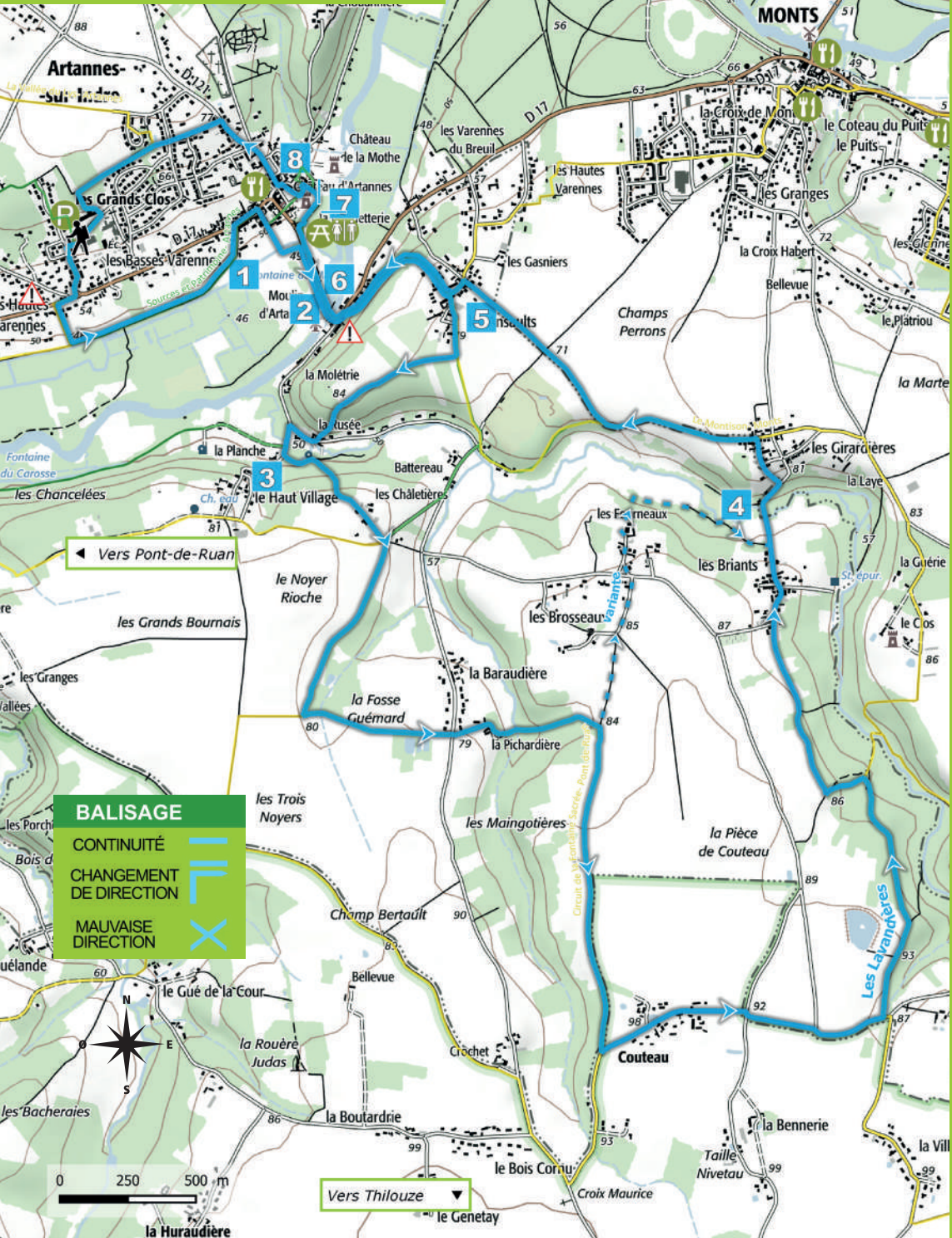
**Artannes-sur-Indre**

Randonnée pédestre  
**Les Lavandières**




14,8km - 3h30 - niv. moyen



-  Pique-nique
-  WC
-  Parking
-  Restaurant
-  Moulin
-  Traversée de route



**BALISAGE**

- CONTINUITÉ 
- CHANGEMENT DE DIRECTION 
- MAUVAISE DIRECTION 

## Découvrez à proximité

- L'Indre et ses Moulins
  - Le Château de Saché-Musée Balzac
  - Le Château de Candé (Monts)
- Les autres circuits au départ d'Artannes :
- la Vallée du Lys
  - Sources et Patrimoine

## Pratique

**GPS départ**  
N : 47.271507° / E : 0.589599°

## STATIONNEMENT

Parking des Gymnases

## TRANSPORTS EN COMMUN

Car Rémi : Ligne I  
(Tours-Saché)

## Technique

**DISTANCE**  
14,8 km  
11,9 km (variante)

**TEMPS DE MARCHÉ**  
3h30

**DÉNIVELLÉ**  
+210 m

## Informations

Office de Tourisme  
Azay-Chinon Val de Loire  
Bureau d'accueil Azay-le-Rideau  
4, rue du château  
37190 Azay-Le-Rideau  
02 47 45 44 40

Mairie d'Artannes-sur-Indre  
3 avenue de la vallée du Lys  
37260 ARTANNES SUR INDRE  
02 47 26 80 19



Parking des Gymnases - Départ du circuit

### 1 Fontaine aux Mères

Cette fontaine était probablement sacrée dans l'antiquité, elle est réputée favoriser les montées de lait. Autre explication, les eaux de la fontaine aux Mères devaient avoir des propriétés bienfaisantes puisque son nom même évoque les « mères » gauloises, divinités et patronnes des sources.

### 2 Lavoir du Moulin

Récemment rénové. Il était préféré par les lavandières quoique plus éloigné du bourg que celui de l'église. Couvert, le lavoir date de 1900. Il est doté d'une cheminée car l'eau y était chauffée.



### 3 Lavoir de la Planche des Chaqueaux

Humble et difficile d'accès, il était le seul qui permettait aux femmes du Haut Village et des Châletières de faire leur lessive. Imaginez le travail des femmes pour remonter leur brouette chargée de linges mouillés !

### 4 Lavoir des Girardières

Construit en pierre, ce lavoir à double pente était destiné aux habitants des Briants au sud, et des Girardières au nord. Vous pourrez découvrir ce lavoir à ciel ouvert du XIX<sup>ème</sup> siècle, en contrebas de la route à 200m.



### 5 Puits de la Chapelle des Ansaults

Puits très profond de 35m, il n'y en avait que deux de ce genre pour alimenter en eau potable tout le village jusqu'en 1970.

### 6 Déversoir

En traversant l'Indre, voyez le déversoir récemment rénové.

### 7 Château des Archevêques

Château du XV<sup>ème</sup> siècle bâti derrière l'église, il a été autrefois un lieu de repos et de plaisance des archevêques.

### 8 Lavoir de l'église

Lavoir carré, situé dans les anciennes douves, alimenté par une source passant sous la route. Avant de poursuivre, consultez les panneaux d'information au coin de l'église et du château.